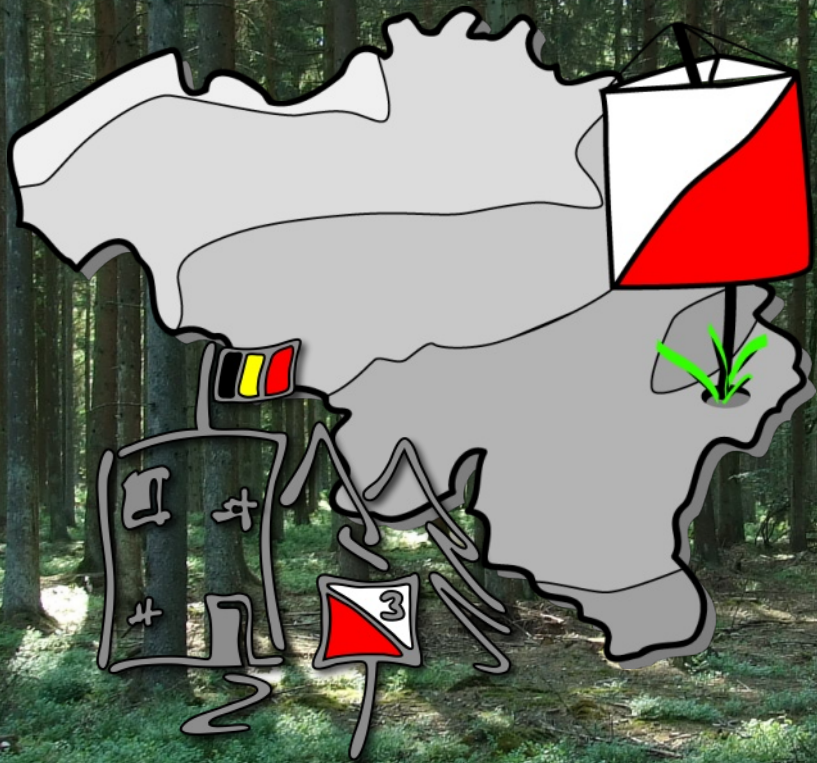


2010.3days.be

3 days of Belgium
22. - 24.05.2010



O.L.G. St-Vith "ARDOC"



Wie entscheiden Sie über Ihre Anlagen?

Vielleicht haben Sie sich auch mal zu einem Glücksspiel verleiten lassen. Doch die wichtigsten Entscheidungen in Ihrem Leben haben Sie wohl nicht auf diese Weise getroffen. Auch Ihre Geldanlagen sollten Sie nicht willkürlich auswählen. Sie informieren sich. Sie wägen ab. Und Sie entscheiden. Gemeinsam mit Ihrem Berater. Zwar werden Sie wohl wissen, wer Sie sind und was Sie wollen, aber Ihr Berater weiß, welche Geldanlagen zu Ihrer Persönlichkeit und Ihrer Situation passen. Kommen Sie einmal vorbei. Wir prüfen gemeinsam, wie Sie Ihr Geld entsprechend Ihrem Profil am besten anlegen. Und Sie werden sehen: Reden hilft.



Bank &
Versicherung

www.kbc.be

Wir bewegen etwas für Sie

Ein Unternehmen des KBC-Konzerns

Content

Welcome Messages.....	4
Acknowledgements.....	8
Organisation.....	10
Programme.....	11
Deutsch - Wettkampf Informationen.....	12
English - Competition Information.....	19
St. Vith City Map.....	24
Français - Informations sur la compétition.....	27
Nederlands - Competitie informatie.....	34
Finish Area Map.....	42
Courses and Controls.....	43
Registrations.....	47



Grußwort des Präsidenten der OLG St.Vith „ARDOC“

Herzlich willkommen in St.Vith

Liebe OL- Freunde,

zu den 3 Tagen von Belgien 2010 möchte ich euch im Namen aller Mitglieder der OLG St.Vith ARDOC recht herzlich in St.Vith willkommen heißen.

Nach der erfolgreichen Veranstaltung 2001 haben wir wieder alles daran gesetzt, um allen Teilnehmern hier in dem Grenzraum Eifel-Ardennen interessante und abwechslungsreiche Wettkämpfe zu bieten.

St.Vith als Zentrum der 3 Tage ist auch freitags der Austragungsort zum Stadt-Sprint und freut sich wieder auf euren Besuch. Die reizvolle Gemeinde Burg-Reuland, als südlichste Gemeinde der Deutschsprachigen Gemeinschaft, in Grenznähe zu Luxemburg und Deutschland, ist Austragungsort der beiden ersten Etappen.

Die Schlussetappe findet in der Gemeinde Vielsalm im französischsprachigen Teil Belgiens statt. Diese nur hörbare Sprachengrenze verläuft mit dem noch erkennbaren Grenzverlauf des früheren Preußischen Gebietes und bietet euch eine andere Waldform als bei den 2 ersten Etappen.

Die 3 Tage von Belgien sind für euch und für uns eine große Möglichkeit die freundschaftlichen Kontakte über Länder- und Sprachengrenzen hinweg zu pflegen. In diesem Sinne wünschen wir euch angenehme Tage in unserer Region und erfreut euch an den landschaftlichen Schönheiten.

Wir wünschen euch viel Erfolg in einem fairen und sportlichen Vergleich.

Für die OLG St.Vith „ARDOC“
Heinrich Eicher
Präsident



Greeting of the president of the OLG St. Vith „ARDOC“

Welcome to St. Vith

Dear orienteering friends,

At the occasion of the 3 Days of Belgium 2010 I want to heartily welcome you to St.Vith in the name of all members of the OLG St.Vith „ARDOC“ !

Following our successful event in 2001 we have once more tried our best to present all participants interesting and varied competitions here in the border area of Eifel-Ardennes.

The city of St.Vith that is host to both the competition centre as well as the City-Sprint on Friday is looking forward to your visit. The nice municipality of Burg Reuland which is the southernmost commune of the German Speaking Community and bordering Luxembourg, will be the location for the first two days.

The final day will take place in the municipality Vielsalm, in the french speaking part of Belgium. This invisible linguistic boundary corresponds with the still recognizable boundary line of the former Prussian territory and offers a different variety of forest than the first two days.

The 3 Days of Belgium are a good opportunity for all of us to nurture friendly contacts across country and language boundaries. It is in this sense that we wish you pleasant days in our region; enjoy the scenic beauty and good luck in a fair and sportingly competition.

For the OLG St.Vith „ARDOC“
Heinrich Eicher
President



Grußwort des Bürgermeisters der Stadtgemeinde St. Vith

Liebe Freunde der OLG St. Vith „ARDOC“ !

Seit mehr als 30 Jahren ist die Orientierungslaufgemeinschaft St. Vith „ARDOC“ mit großem Einsatz für den Sport und die Jugend in unserer Gemeinde und darüber hinaus tätig. In dieser Zeit hat sich der Verein, der vor mehr als 30 Jahren bei null anfangen musste, zu einem angesehenen Sportverein entwickelt, der dank seiner sportlichen Leistungen und Erfolge das Ansehen der Stadtgemeinde St. Vith, weit über die Grenzen der Deutschsprachigen Gemeinschaft hinaus, erheblich gestärkt hat.

Mit der Ausrichtung des diesjährigen 3 Tage OL von Belgien hat die OLG St. Vith „ARDOC“ wieder einmal eine große Herausforderung angenommen.

Als Bürgermeister und Mitbegründer des Vereins freut es mich ganz besonders, dass dieser 3 Tage OL dank des Engagements der hiesigen Orientierungssportler in St. Vith ausgetragen werden kann und dass bei diesem Event sowohl Teilnehmer die den sportlichen Wettkampf als auch den Breitensport suchen, voll auf ihre Kosten kommen.

Dass dabei persönliche Freundschaften gepflegt oder neu geknüpft werden ist eine positive Begleiterscheinung des OL Sportes, denn die Verantwortlichen der OLG St. Vith „ARDOC“ haben es immer meisterhaft verstanden, neben dem sportlichen Engagement die zwischenmenschlichen Kontakte im Grenzraum Eifel und Ardennen über die Landesgrenzen hinweg zu suchen und auszubauen. Ich bin überzeugt, das Pfingstwochenende 2010 wird ein Superwochenende für den Orientierungslauf in St. Vith und in Belgien und es wird uns eine Ehre sein, alle OL Sportler herzlichst in St. Vith willkommen zu heißen.

Dem Organisationsteam der OLG St. Vith „ARDOC“ wünsche ich einen reibungslosen Ablauf dieser Großveranstaltung, den teilnehmenden Sportlerinnen und Sportlern viel Freude und Spaß bei hoffentlich gutem Wetter in unserer herrlichen Landschaft von Eifel und Ardennen.

Christian Krings
Bürgermeister der Stadtgemeinde St. Vith



Greeting of the Mayor of the Municipality St.Vith

Dear friends of the OLG St.Vith „ARDOC“ !

It is more than 30 years that the orienteering club St. Vith „ARDOC“ is active with a lot of commitment to the sport and the youth in our municipality and beyond. The club which started from scratch more than 30 years ago has since then evolved into a recognized sport club that through its successes has helped to increase the reputation of our municipality far over the borders of the German speaking community.

With the organization of this year's Belgian 3 Days of Orienteering the OLG St.Vith „ARDOC“ once more took on a big challenge.

As mayor but also co-founder of the club I'm very pleased that thanks to the effort of our local orienteers these 3 days can become a reality in St.Vith. At this event both the competition minded sportswomen and men as well as the recreational runners will find to their liking.

A positive side-effect of our sport is that these events allow to maintain or establish personal friendships. Besides the sportive engagement the responsables of the OLG St.Vith „ARDOC“ have always excelled in creating and nurturing interpersonal relationships across the border region of Eifel and Ardennes as well as across the country limits.

I'm convinced that the Pentecost weekend will be a sensational weekend for the Orienteering sport in St.Vith and in Belgium, and it will be a honour to welcome all participants in St.Vith.

I wish a smooth passing of events to the organizing team of the OLG St.Vith „ARDOC“, and a lot of pleasure and fun to all the orienteering runners with hopefully good weather condition in our beautiful scenery of Eifel and Ardennes.

Christian Krings
Mayor of the Municipality St.Vith



Grußwort Ministerium der D.G.

Als Sportministerin der Deutschsprachigen Gemeinschaft Belgiens darf ich alle Teilnehmer und Besucher der „3 Tage von Belgien“ herzlich in der belgischen Eifel willkommen heißen. Es erwartet Sie eine Landschaft, die für die Ausübung Ihrer Sportart wie geschaffen scheint. Sie werden die nächsten Tage ganz eng mit unserer besten touristischen Trumpfkarte in Kontakt kommen, mit der Natur. Nicht umsonst hat sich Ostbelgien deshalb auch dem sanften Tourismus verschrieben, denn diese Natur und diese Landschaft müssen gepflegt werden und erhalten bleiben, sonst bricht uns mittelfristig ein wichtiger Wirtschaftszweig weg.

Ein Verein mit fast hundert Mitgliedern ist in der Deutschsprachigen Gemeinschaft sicher nicht alltäglich. Die Sportart beansprucht für sich, gleichermaßen Leistungs- wie Breitensportler anzusprechen. Allen vermittelt sie ein Naturerlebnis besonderer Güte und ich bin mir sicher, dass auch die meisten Einheimischen sehr überrascht wären, was die heimische Natur Neueinsteigern in diese Sportart noch für Erlebnisse und Begegnungen bieten könnte. So wird aus dem Orientierungslauf ein Sport für das Abenteuer auch vor der eigenen Haustür.

In der Hoffnung, dass sich viele unserer Gäste in Ostbelgien so wohl fühlen, dass sie sich vornehmen, unsere Region auch als Ferienland entdecken zu wollen, wünsche ich allen Sportlern viel Erfolg und den Gästen einen besonders angenehmen Aufenthalt. Ein besonderes Dankeschön möchte ich den Verantwortlichen des ausrichtenden Vereins aussprechen, die OLG Sankt Vith ARDOC, sowie den zahlreichen Ehrenamtlichen, die eine solche Veranstaltung erst möglich machen.

Isabelle Weykmans
Ministerin für Kultur, Medien und Tourismus



Greeting of the Ministry of the German Speaking Community

In my function as sports minister of the German Speaking Community of Belgium I heartily welcome all participants and visitors of the „3 Days of Belgium“ to the Belgian Eifel. You will find a landscape that seems to be tailor-made for your sport. During the coming days you will get to know our biggest asset: the nature. It is not without reason that Eastbelgium has put a lot of emphasis on sustainable tourism, as this nature and scenery need to be maintained and preserved otherwise we would risk to lose an important branch of economic activity.

A sport club with almost hundred members is no ordinary thing in the German Speaking Community. This kind of sport is appealing both as a mass sport as well as high-performance sport.

To all it provides a unique encounter with nature and I'm sure that even a lot of the local residents would be very surprised to experience the close encounter with regional nature that is offered to newcomers to this sport. In this way Orienteering Running can become an adventure right on your doorstep.

In the hope that a lot of our guests enjoy their stay in Eastbelgium and make plans to return here to discover our region as vacation place as well, I wish all the runners a lot of success and the guests a very pleasant stay. A special thanks also goes to those responsible from the organizing club, the OLG Sankt Vith „ARDOC“, as well as to all the numerous volunteers who are invaluable to make such an event a reality.

Isabelle Weykmans
Minister for Culture, Media and Tourism



Voorwoord Belgische Vereniging voor Oriëntatiesporten

Beste oriëntatievrienden,

Namens de Belgische Vereniging voor Oriëntatiesporten heet ik jullie van harte welkom in België, in het hart van Europa, en vooral in het prachtige Oost-België.

Voor de bijna duizend deelnemers worden het eerst en vooral drie mooie dagen in de natuur. Vaak is deelnemen belangrijker dan winnen, maar oriëntatielopen kan ook erg confronterend zijn: wanneer het resultaat niet aan de verwachtingen beantwoordt, dan kan men zo goed als zeker de schuldige enkel in zijn eigen spiegel vinden.



Laat ons dus sportief en nederig genieten, vooral tijdens deze 3 daagse van België. Wij wensen alle deelnemers, organisatoren en medewerkers veel succes.

Mark Van Bruggen
Voorzitter ABSO-BVOS

Greeting of the Belgian Federation of Orienteering Sports

Dear Orienteering friends,

In the name of the Belgian Federation of Orienteering Sports I want to cordially welcome you in Belgium, in the heart of Europe, and in particular in splendid Eastbelgium.

For the almost thousand participants it will be in first place 3 nice days in the nature.

Often participation is more important than winning, but orienteering can also be very confrontational: if the results don't correspond with the expectations the culprit is likely to be the person in the mirror.

Let us therefore enjoy in sportive and humble way, especially during these 3 days of Belgium. We wish a lot of success to all the participants, organizers and helpers.

Mark Van Bruggen
President ABSO-BVOS



Dankesworte - Acknowledgements

Besonderer Dank geht an die folgenden Personen und Verwaltungen, die uns bei der Organisation dieser Veranstaltung unterstützt haben:

- ☑ Frau Isabelle Weykmans, Ministerin für Kultur, Medien und Tourismus
- ☑ Herrn Gebhard Probst, Leiter des Forstamtes St. Vith
- ☑ Herrn Jean-Claude Adam, Leiter des Forstamtes Vielsalm
- ☑ Herrn Christian Krings, Bürgermeister der Stadtgemeinde St. Vith
- ☑ Herrn Joseph Maraite, Bürgermeister der Gemeinde Burg-Reuland
- ☑ Herrn Elie Deblire, Bürgermeister der Gemeinde Vielsalm
- ☑ Herrn Joseph Remacle, Sportschöffe der Gemeinde Vielsalm
- ☑ Frau Sandra de Taeye, Direktorin des Verkehrsamtes der Ostkantone
- ☑ Herrn Roland Lentz, Direktor der Bischöflichen Schule St. Vith
- ☑ ABSO-BVOS Belgischer Verband der Orientierungssporte
- ☑ FRSO-RVOS Regionaler Verband der Orientierungssporte
- ☑ der Presse, dem Grenz Echo und BRF
- ☑ unseren Sponsoren

Wir danken außerdem allen anderen Werbeträgern, Gönnern und Helfern, ohne die diese Veranstaltung nicht möglich geworden wäre.

Die OLG St. Vith ARDOC

Hotel
Marquet

Inh. Stephan Klatt

Hauptstraße 41
4780 ST.VITH

☎ 080 / 22 82 00
fax 080 / 42 06 82



BLUE.TECHNOLOGY

... part of your success!



Anforderungen. Lösungen. Innovationen! Es ist die kreative Dynamik im Engineering, die unsere Systemprodukte auf die Erfolgswelle bringt. Die KÖHL Unternehmensgruppe setzt weltweit Maßstäbe in den Märkten Energieverteilung, Automatisierung und Logistik. Denn: Nur wer in Perspektiven und Herausforderungen des Kunden denkt, entwickelt für ihn effiziente und bessere Lösungen. Mit dem gemeinsamen Engagement von über 600 Mitarbeitern und einem hohen Qualitätsanspruch werden wir uns auch in Zukunft als innovativer Systemanbieter positionieren.

Organisation

Gesamtleitung – Global coordination

Heinrich Eicher

Wettkampfbüro – Competition Centre/Information

Hildegard Bastin-Halmes

Informatik – Computers

Michael Hock

Start

Véronique Chatlain-Bastin

Ziel – Finish

Freddy Henkes

Logistik und Werbung – Logistics and advertising

Walter Theodor

Parking

Heinrich Eicher

Erste Hilfe – First aid

Rotkreuz St.Vith - Reuland

Restauration

Martha Kaut, Anita Eicher

Ausschilderung – Signs

Ludwig Kaut

Kinderbetreuung – Child care

Gisela Glaude-Hennes

Programmheft – Leaflet

Patrick Hock und Olivier Chatlain

Training

Maria Henkes-Johanns

Fritüre - Restaurant - Traiteur

FREDDY

LI-WA GmbH

insgesamt 50 Sitzplätze

Hauptstraße 9, 4780 St.Vith, Tel.: 080 228 557

St.Vither
HOTEL Hof
RESTAURANT
TERRASSE



Programme

Friday 21.5.

17:00 – 21:00 Secretariat in Competition Centre is open

13:00 – 21:00 Training / Skihütte Rodt

19:00 – 20:00 Start City-OL St.Vith

Saturday 22.5.

09:00 – 15:00 Secretariat open in finish area Day 1

13:00 – 14:30 Entry day courses

13:00 – 15:30 Start 1st day

17:00 – 21:00 Secretariat in Competition Centre is open

Sunday 23.5.

08:00 – 14:00 Secretariat open in finish area Day 2

09:00 – 10:30 Entry day courses

09:00 – 11:30 Start 2nd day + **World Ranking Event** for Elite classes

17:00 – 21:00 Secretariat in Competition Centre is open

19:00 Prize giving for Day 1 + 2 + WRE in the Competition Centre

Monday 24.5.

08:00 – 13:00 Secretariat open in finish area Day 3

08:00 – 09:30 Entry day courses

08:00 – 10:30 Start 3rd day

12:00 Prize giving in the finish area

14:00 Competition Centre is closed

**hoffmann
trade ag**



Jacobs
PGmbH

Aachener Str. 39
B-4780 St.Vith

Tel. 080 22 80 49
Fax 080 22 90 21

Treibstoffe - Heizöl

OFFSETDRUCKEREI



Immer eine Idee besser...



Friedensstraße 6-10 Tel. 080 **280 180** E-Mail: info@prodruck.be
B-4780 ST.VITH Fax 080 **280 190** www.prodruck.be

Allgemeine Informationen

Wettkampfbereich (WKZ / CC)

Das Wettkampfbereich befindet sich in der Bischöflichen Schule St. Vith.

- ☑ Klosterstraße 38, B-4780 St. Vith
- ☑ Ein Verantwortlicher der ARDOC kann während der 3 Tagen unter der folgenden Nummer erreicht werden : +32-0477.097.198

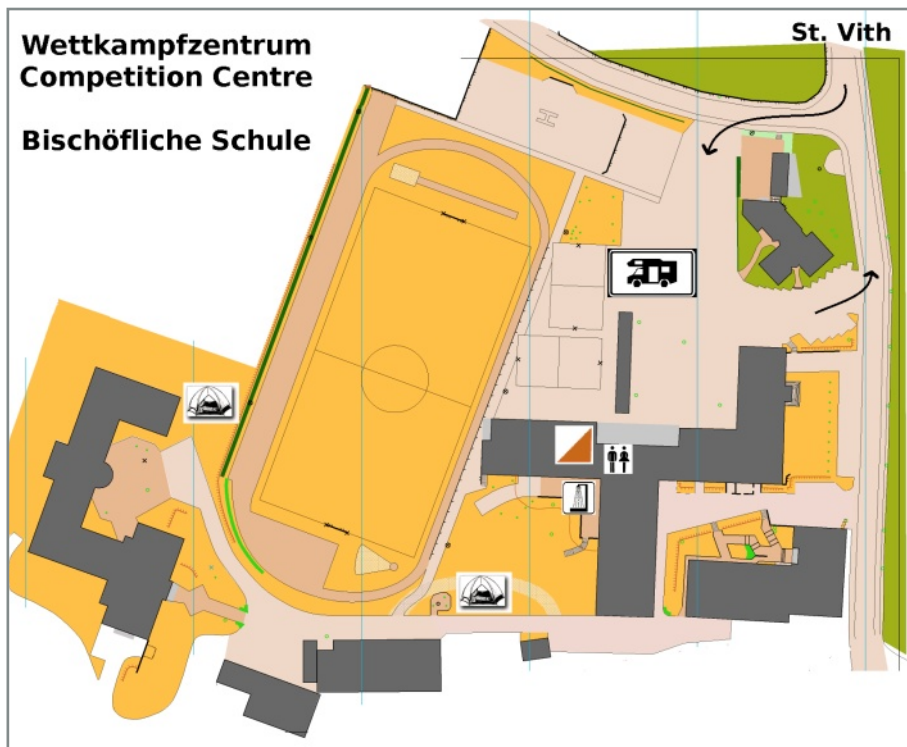
Die Klubverantwortlichen erhalten im WKZ die folgenden Dokumente:

- ☑ Startunterlagen pro Klub
- ☑ Aufstellung der restlichen Gebühren
- ☑ Infobroschüren
- ☑ Backup Labels für die Emit-Badges
- ☑ Leihemits gegen Kaution 40€/badge oder Ausweis
- ☑ Zeltplatzinfo

Es wird im Bereich des Sekretariats ein Internet-Zugang (wireless) angeboten.

Duschen stehen allen Teilnehmern an den 4 Tagen im WKZ durchgehend zur Verfügung. Eingang ist an der Hinterseite der Schule (Außentüre zur Sporthalle).

Der Aufenthaltsraum ist samstags, sonntags und montags geöffnet. Dort besteht Möglichkeit zum Essen (Selbstversorgung, Stromanschluss) sowie Getränkeverkauf durch ARDOC. Die Öffnungszeiten werden im Sekretariat angezeigt.



Verschiedenes

Nützliche Informationen zu St.Vith und Umgebung

- ☑ Infoseite der Stadt St.Vith unter <http://www.st.vith.be>
- ☑ TOURISTINFO ST.VITH
Hauptstraße 43 - 4780 ST.VITH
080/28 01 30
Freitag von 09.00 Uhr - 12.30 Uhr und von 13.00 Uhr - 18.00 Uhr, Samstag nur bis 15.30
- ☑ Notaufnahme: St. Joseph Krankenhaus 200 m vom WKZ
- ☑ Apotheken/Permanence Feiertage: Info im Sekretariat oder unter <http://www.grenzecho.net/service/notdienste.asp#apotheke>
- ☑ Wettervorhersage: Info im Sekretariat oder unter <http://www.grenzecho.net/service/wetter.asp>
- ☑ Tanken: Es gibt Tankstellen in Nähe der verschiedenen Autobahnauffahrten um St.Vith

Versicherung

Versicherung ist Sache der Teilnehmer. Der Veranstalter lehnt jede Haftung ab.

Internetseite

Resultate und Photos werden auf der Webseite <http://2010.3days.be> veröffentlicht werden.



www.massen.lu

Shopping-Center MASSEN

Op der Haart 24 • 9999 Wemperhardt
Luxemburg

Tel: (+352) 26 901 • Fax: (+352) 26 901 300
e-mail: massen@massen.lu



Geöffnet: 7 Tage / 7 Tage
von 7.30 Uhr bis 19.30 Uhr

Sportliche Informationen

Tageseinschreibungen (Strecken SE/SD/LD)

Tageseinschreibungen müssen im Sekretariat der jeweiligen Etappe getätigt werden. Die Einschreibung kostet 6 € (Jugendliche bis H/D-18) bzw. 11 € (Erwachsene).

	Anmeldung	Start
Samstag	13:00-14:30	13:30-15:00
Sonntag	9:00-10:30	9:30-11:00
Montag	8:00-9:30	8:30-10:00

Elektronische Kontrolle

Alle Läufe werden mit EMIT Kontrollsystem ausgetragen. Es wird dringend angeraten, die ausgehändigten Backup-Label mittels Klebestreifen am Badge zu sichern.

Beim Eintritt in den Startbereich legen alle Läufer ihr EMIT auf ein Kontroll-Gerät. Im Falle eines Problems kann noch ein Ersatz-EMIT zur Verfügung gestellt werden.

Ziel

Wir möchten darauf hinweisen, dass jeder gestartete Läufer im Ziel sein EMIT auslesen lassen muss, auch bei Aufgabe. Die Läufer behalten ihre Karten. Wir appellieren an Ihre Fairness diese nicht den Läufern zu zeigen, die noch nicht gestartet sind.

Postenbeschreibungen

Postenbeschreibungen sind auf der Karte und werden zusätzlich am Start verteilt.

Jury / Reklamationen

Reklamationen bezüglich einer Etappe müssen vor Zielschluss schriftlich beim Info-Stand eingereicht werden.

Beschwerden bezüglich der Ergebnisse (Disqualifikation, Laufzeit) müssen schriftlich innerhalb einer Stunde nach der Veröffentlichung der endgültigen Ergebnisse eingereicht werden.

Der Jury setzt sich zusammen aus:

- Bahnleger der jeweiligen Etappe
- Christian Vuillet - F.F.C.O.
- Jacques Sylvestre - F.R.S.O.
- Alfred Simkens - V.V.O.

Zielgelände

Bitte beachten Sie, dass Hunde durchgehend an der Leine gehalten werden müssen.

Müllentsorgung

Helfen Sie uns bitte bei der Mülltrennung.

Bitte alle Plastikflaschen OHNE Stopfen in die dafür vorgesehenen Säcke werfen.

Alle anderen Abfälle kommen in die blauen Tonnen.

Danke für Ihre Mithilfe!

Kinderbetreuung

Eine kostenlose Kinderbetreuung wird während der 3 Lauftage angeboten.

Eltern können ihre Kinder eine halbe Stunde vor dem ersten Start bis zu einer halben Stunde vor dem letzten Start abgeben. Anmeldung ist erwünscht.



Für Kinder bis 9 Jahre wird ebenfalls während 2 Stunden ein Schnur-OL angeboten. Der Preis hierfür ist 1 €.

Verpflegung

An den 3 Tagen wird auf dem Zielgelände warmes Essen angeboten (Grill, Suppe), außerdem belegte Brötchen und Kuchen. Der Verkauf von Essen und Getränken erfolgt ausschließlich mittels Bons (0,5 €), welche vor Ort verkauft werden. Nicht gebrauchte Bons können am letzten Tag zurückgegeben werden.

Kleidung

Es gibt Zecken in den Laufgebieten. Lange Kleidung sowie die übliche Vorsicht sind angeraten.

Karteninformationen

Kartenzeichner: Oleksandr Yefimenko und Pavlo Ivanov

Stand : Frühjahr 2010

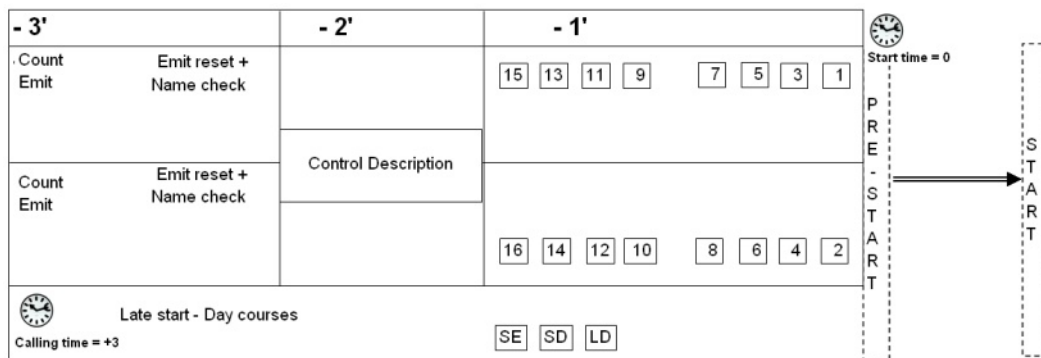
Äquidistanz 5 m

Maßstab 1:15 000: Bahnen 1 bis 5 (HE, DE, H21, H35/20 und H40)

Maßstab 1:10 000: alle anderen Strecken

Spezielle Objekte	
✘	(schwarz) Wurzelstock
○	(schwarz) Sitzbank
○	(braun) Meilerplateau / Kohlenmeiler
✘	(braun) Ameisenhügel
○	(grün) Baumgruppe
●	(grün) Einzelbaum
✘	(blau) Quelle

Startorganisation



-3':

Kontrolle Emit-Badge, löschen des Emit-Badges. **Der Läufer ist selbst verantwortlich, dass sein Emit-Badge richtig gelöscht wird.**

-2':

Postenbeschreibung

-1':

Der Läufer begibt sich vor die Box mit den Karten seiner Bahn. **Er ist selbst verantwortlich, dass er die richtige Karte nimmt.**

Startlisten/Resultate

Die jeweiligen Laufinformationen werden auf dem Zielgelände sowie später im WKZ veröffentlicht.



Etappeninfo

Freitag 21.05

Training

Treffpunkt: Infostand auf dem Parkplatz der Skihütte Rodt (Rodt 89A, B-4780 St.Vith)

Ausgeschildert ab Autobahnausfahrt 14 der A27/E42 (St.Vith Nord).

Karte: Hinter den Sandgruben - Freddy Henkes - Mai 2010 - Maßstab 1:10 000

Bahnleger: Maria Henkes-Johanns

Kartenverkauf (3€ pro Karte) von 13:00 bis 17:00 an der Skihütte, danach im WKZ.

Es sind nummerierte Posten im Wald und es gibt 3 Bahnvorschläge 3 - 5 - 7 km + dazugehörige Postenbeschreibungen. Es gibt nur Postennetzkarten und die jeweilige Bahn muss der Läufer selbst einzeichnen.

Die Posten werden am 21.05. um 21:00 Uhr eingesammelt.

Sprint

Start am Rathaus St.Vith (Hauptstraße 43 - 4780 SANKT VITH)

Karte: Sankt Vith – Stand 2010 – Maßstab 1:4 000

Bahnleger: Michael Hennes

Es wird eine Strecke von ungefähr 3km angeboten.

Das Sprint-Sekretariat öffnet um 18 Uhr. Start ist von 19:00 – 20:00.

Die Einschreibung ist 3 € (Jugendliche bis H/D-18) bzw. 4 € (Erwachsene).

Teilnehmer der 3 Tage müssen ihr Leihemit vorher im WKZ (BS) abholen.

Achtung: das Zentrum wird nicht gesperrt - die Straßenverkehrsordnung muss respektiert werden.

Nach dem City OL findet unter den Teilnehmern eine kleine Verlosung statt.

Als Preise gibt es Gutscheine, die von hiesigen Geschäftsleuten und Gastronomen ausgegeben werden.


Samstag – 1. Etappe Grüfflinger Hart (Höhe 420m -520m)

Bahnleger: Hubert Bastin

Kontrolle: Olivier Chatelain

Ausschilderung ist ab Autobahnausfahrt 15 der A27/E42 (St. Vith Süd) Richtung Luxemburg.

CC  Parking: 11km

Parking  Zielgelände:

Autos 200-400m, bei schlechter Witterung 300-1200m

Mobilhome 300-600m

Zielgelände  Start: 1000m

Geländebeschreibung

Ein für die Eifel typischer Wirtschafts-Nadelwald, der weitgehend gut bis sehr gut belaufbar ist. Vom flachen Mittelteil fällt das Gelände nach Süden hin ab und steigt zum höchsten Punkt im Norden an. An den Hängen im Süden gibt es weniger Wege, sonst ist der Wald von einem dichten Wegenetz durchzogen.



Wichtige Informationen:

- ☑ Naturschutzgebiete sind auf der Karte als schraffierte Zonen eingezeichnet und dürfen nicht durchquert werden.
- ☑ Alle Bahnen überqueren die Verkehrsstraße Gröfflingen – Bracht.
- ☑ Windbrüche vom Februar sind nicht alle entfernt, daher sind neue Wurzeln im Gelände, die nicht alle auf der Karte eingezeichnet sind.
- ☑ Achtung: es besteht geänderte Verkehrsführung / Einbahnverkehr im Umfeld vom Parking.
- ☑ Es gibt eine Getränkestelle für längere Bahnen.

siehe auch Anhang für Streckeninformationen und Skizze des Zielgeländes.

Sonntag – 2. Etappe Hasselbach (Höhe 390m - 520m)

Bahnleger: Eric Hansen

Kontrolle: Elke Theiss

IOF event controller: Eric Hully

Ausschilderung ist ab Autobahnausfahrt 15 der A27/E42 (St. Vith Süd) Richtung Luxemburg.

CC 🚗 Parking: 11km

Parking 🚗 Zielgelände

Autos 200-400m , bei schlechter Witterung 300-1200m

Mobilhome 300-600m

Zielgelände 🚗 Start: 650m

Geländebeschreibung

Es ist dieselbe Zielwiese und das Gelände überschneidet sich etwas mit dem des ersten Tages; es ist demnach der gleiche Geländetyp, jedoch steiler. Der Hasselbach durchfließt von den Quellen im Westen her die gesamte Karte, bis er im Osten in die Braunlauf mündet. Dabei wird das Relief immer ausgeprägter und die zwei tiefen Nebentäler fordern bei der Routenwahl Beachtung.

Wichtige Informationen:

- ☑ Naturschutzgebiete sind auf der Karte als schraffierte Zonen eingezeichnet und dürfen nicht durchquert werden.
- ☑ Die Ostseite der Karte ist begrenzt durch einen Radwanderweg der durch einen 120m langen Tunnel verläuft; dieser kann auch von Fußgängern und Läufern genutzt werden.
- ☑ Achtung: es besteht geänderte Verkehrsführung / Einbahnverkehr im Umfeld vom Parking

Siehe auch Anhang für Streckeninformationen und Skizze des Zielgeländes.

Montag – 3. Etappe Tinseubois (Höhe 440m - 565m)




Bahnleger: Michel Bastin

Kontrolle: Christian Bastin

Ausschilderung ab Autobahnausfahrt 14 der A27/E42 (St. Vith Nord) Richtung Vielsalm.

Wer Autobahnausfahrt 13 nimmt, fährt über Recht Richtung Vielsalm bis Poteau (nicht ausgeschildert).






CC  Parking: 11km
Parking  Zielgelände
Autos 200-1200m
Mobilhome 600-900m
Zielgelände  Start: 2000m

Geländebeschreibung

Dieser Wald ist recht verschieden. Es ist ein Mischwald mit Naturverjüngung. Die Vegetation ändert ständig und die vielen Kulturgrenzen zwischen dem weniger dichten Wegenetz stiften Verwirrung. Das Relief ist wenig ausgeprägt. Das Gelände fällt leicht vom höchsten Punkt im Süden nach Norden hin ab und es gibt nur ein flaches, teils sumpfiges Tal in der Mitte. Die Belaufbarkeit ist recht unterschiedlich.

Wichtige Informationen

-  Ein Getränkeposten ist für die Strecken 1-6 vorgesehen
-  Die Strecken 1-11 sowie 13 und 14 haben einen Zuschauerposten
-  In der Kapelle Tinseubois findet eine religiöse Feier statt; das Gebiet in Nähe der Kapelle wird für die Bahnen nicht verwendet.

siehe auch Anhang für Streckeninformationen und Skizze des Zielgeländes



GUIDO
OPTIK
OPTOMETRIE
FABER
ST. VITH

FABERhafte Sicht



General Information

Competition centre (CC)

Bischöfliche Schule St. Vith.

☑ Klosterstraße 38, B-4780 St. Vith

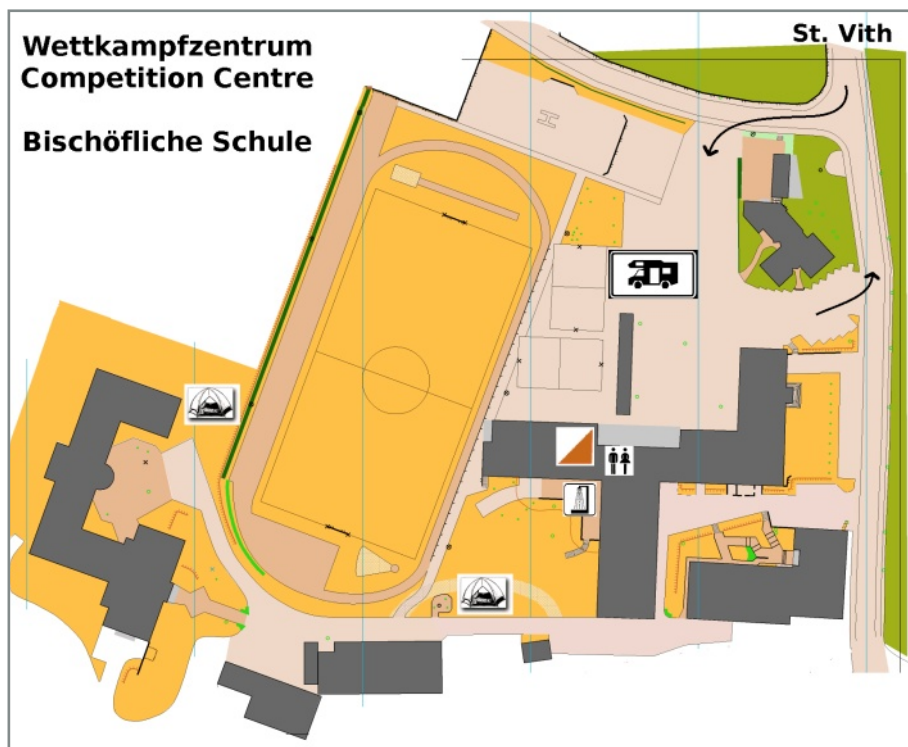
☑ The organizer can be reached during the 3 days under the following number :
+32-0477.097.198

Each club representative will receive the following at the CC:

- ☑ start information for the club
- ☑ list of remaining fees due
- ☑ the information brochures
- ☑ the backup labels for the EMIT badges
- ☑ rented EMIT badges (deposit of 40€/badge or identification document)
- ☑ information about the tent emplacements

Around the reception it will be possible to connect portable devices via wireless network to the Internet.

Showers are at the disposal of all participants at the CC during the 4 days (Friday night-Monday).
Access is through the external door to the sport hall at the rear of the building.



English

The reception room will be open on Saturday, Sunday and Monday. It can be used for self-catering (electricity available) and drinks will be sold by the organizer. For the opening hours please consult the secretariat.

Various

Useful information on St. Vith and surrounding

- Infopage of the city on <http://www.st.vith.be>
- TOURISTINFO ST.VITH
Hauptstraße 43 - 4780 ST.VITH
080/28 01 30
Open: Friday from 09.00 - 12.30 as well as 13.00 - 18.00, Saturday only till 15.30
- Emergency: St. Joseph hospital 200 m from CC
- Pharmacy/Permanence holidays: Info in the secretariat or on <http://www.grenzecho.net/service/notdienste.asp#apotheke>
- Weather forecast: Info in the secretariat or on <http://www.grenzecho.net/service/wetter.asp>
- Gas: There are gas stations in proximity of the different motorway exits around St.Vith.

Insurance

Insurance is responsibility of the participants. The organizer declines any liability.

Internet page

Results and photographs will be published on <http://2010.3days.be>

east belgium
action & fun
Karting
center

Grüfflingen 39k
B - 4791 7hommen

EAST BELGIUM
ACTION & FUN & KARTING CENTER

KARTING **SUMO**
BOWLING **HELICOPTER**
LASERGAME **TERRASSE**
RODEO **3D INDOOR MINIGOLF**
SHOOTING **KIDS PARADISE**

Open:
Bowling: daily from 17⁰⁰
Karting: weekly 17⁰⁰ - 23⁰⁰
Wednesday: 15⁰⁰ - 23⁰⁰
Weekend 15⁰⁰ - 24⁰⁰
Off season closed:
Monday & Tuesday

Tel: 0032/80.32.93.01 **www.eastActioncenter.be** **info@eastActioncenter.be**

Race Information

Day entries (Courses SE/SD/LD)

It is possible to sign up in the secretariat on the finish area. The fees are 6€ for children (up to H/D-18) and 11€ for adults.

	Entry	Start
Saturday	13:00-14:30	13:30-15:00
Sunday	9:00-10:30	9:30-11:00
Monday	8:00-9:30	8:30-10:00

Electronic punching system

All courses use the EMIT time/keeping system. It is strongly recommended to secure the backup label with tape on the badge.

On entry into the start area all runners have to check their badge on a control unit. In case of malfunction a replacement badge can be provided to the runner.

Finish

We want to emphasize that all started runners need to have their badge read at the finish, also in case of abandonment of the course.

The runners keep their map at the finish. Please demonstrate fair-play and don't show it to runners who haven't started yet.

Control descriptions

The control descriptions will be printed on the map. Loose control descriptions are also available in the start area.

Jury / complaints

Complaints about a race must be introduced in writing at the information desk in the finish area, before the closure of the day's finish.

Complaints about the results (disqualification, running time) have to be introduced in writing within an hour of the publication of the final results.

The following people will act as jury:

- the course setter of the leg
- Christian Vuillet - F.F.C.O
- Jacques Sylvestre - F.R.S.O.
- Alfred Simkens - V.V.O.

Finish Area

Please note that dogs have to be kept leashed at all time.

Trash disposal

Please help us to separate the waste.

All plastic bottles should be disposed without the plug in the dedicated plastic bags. All other waste goes to the blue barrels.

Thank you for your assistance !

Child care

We offer free child care during the 3 competition days. Parents can bring their children half an hour before the first start up to half an hour before the last start. Advance registration is desired.

For children under 9 there will also be a string course during 2 hours each day at the cost of 1 €.



Catering

There will be warm food (barbecue, soup) on the finish area during the 3 days, as well as sandwiches and cakes. All food and drinks are sold exclusively using vouchers that can be bought for 0,5 €; unused vouchers can be returned on the last day.

Clothing

Ticks are present on the race areas. We recommend long clothes and the usual precautions.

Map information

Maps of spring 2010

Drawers: Oleksandr Yefimenko and Pavlo Ivanov

Contour Interval 5 m

Scale 1:15 000 - Courses 1 to 5 (HE, DE, H21, H35/20 and H40)



Scale 1:10 000 - all other courses

	Special objects
✕	(black) rootstock
○	(black) bench
○	(brown) charcoal burning ground
✕	(brown) anthill
○	(green) copse
●	(green) single tree
✕	(blue) well

Start organisation

-3':

Check Emit badge, clear Emit badge. **You are responsible to correctly clear your badge.**

- 3'	- 2'	- 1'	
Count Emit	Emit reset + Name check	15 13 11 9 7 5 3 1	 Start time = 0 PRE - START
Count Emit	Emit reset + Name check	Control Description	
		16 14 12 10 8 6 4 2	START
 Late start - Day courses Calling time = +3		SE SD LD	

-2':

Control Description

-1':

Move next to the box with the maps for your course. **You are responsible to take the correct map.**

Start lists / Results

This information will be published at the respective finish areas as well as at the competition center.



Stage Information

Friday 21.05

Training

Meeting point: Parking of the Skihütte Rodt (Rodt 89A, B-4780 St.Vith)

Signposting from exit 14 of the motorway A27/E42 (S.Vith Nord)

Map: Hinter den Sandgruben – Freddy Henkes - May 2010 - 1:10 000

Planner: Maria Henkes-Johanns

Maps will be sold on site for 3€ between 13:00 and 17:00, then in the CC.

There are numbered controls in the forest and 3 course suggestions of 3 – 5 – 7 km + control descriptions. The controls are on the map but the runner has to draw his course himself.

The controls will be removed on 21.5 at 21:00.

Sprint

Start is at the townhall in the center of St.Vith (Hauptstraße 43 - 4780 SANKT VITH).

Map: Sankt Vith – State 2010 – 1:4 000

Course Planner: Michael Hennes

There will be one course of about 3000m.

The sprint entry open at 18:00. Start is from 19:00 – 20:00.

Participation fee is 3€ for the young (up to H/D-18) and 4€ for adults.

Participants of the 3 days need to get their renting Emit badges from the CC first.

Attention: the streets in the centre are not closed to traffic – please respect all traffic regulations.

After the sprint there will be a tombola among all participants where you can win vouchers sponsored by restaurants and shops in St.Vith.

Saturday – DAY 1 – Grüfflinger Hart (alt. 420m -520m)

Course Planner: Hubert Bastin

Control: Olivier Chatlain

Signposting from exit 15 of the motorway A27/E42 (St. Vith Süd) direction Luxembourg.

CC 🚗 Parking: 11km

Parking 🚗 Finish:

Cars 200-400m, in case of rain 300-1200m

Caravans 300-600m

Finish 🚗 Start 1000m

Terrain description

Typical coniferous forest with generally good to excellent running conditions. From the flat middle part the ground declines to the south and climbs up to the highest point in the north. There are few paths on the slopes in the south, the remaining forest has a dense network of pathways and tracks.

Important information:

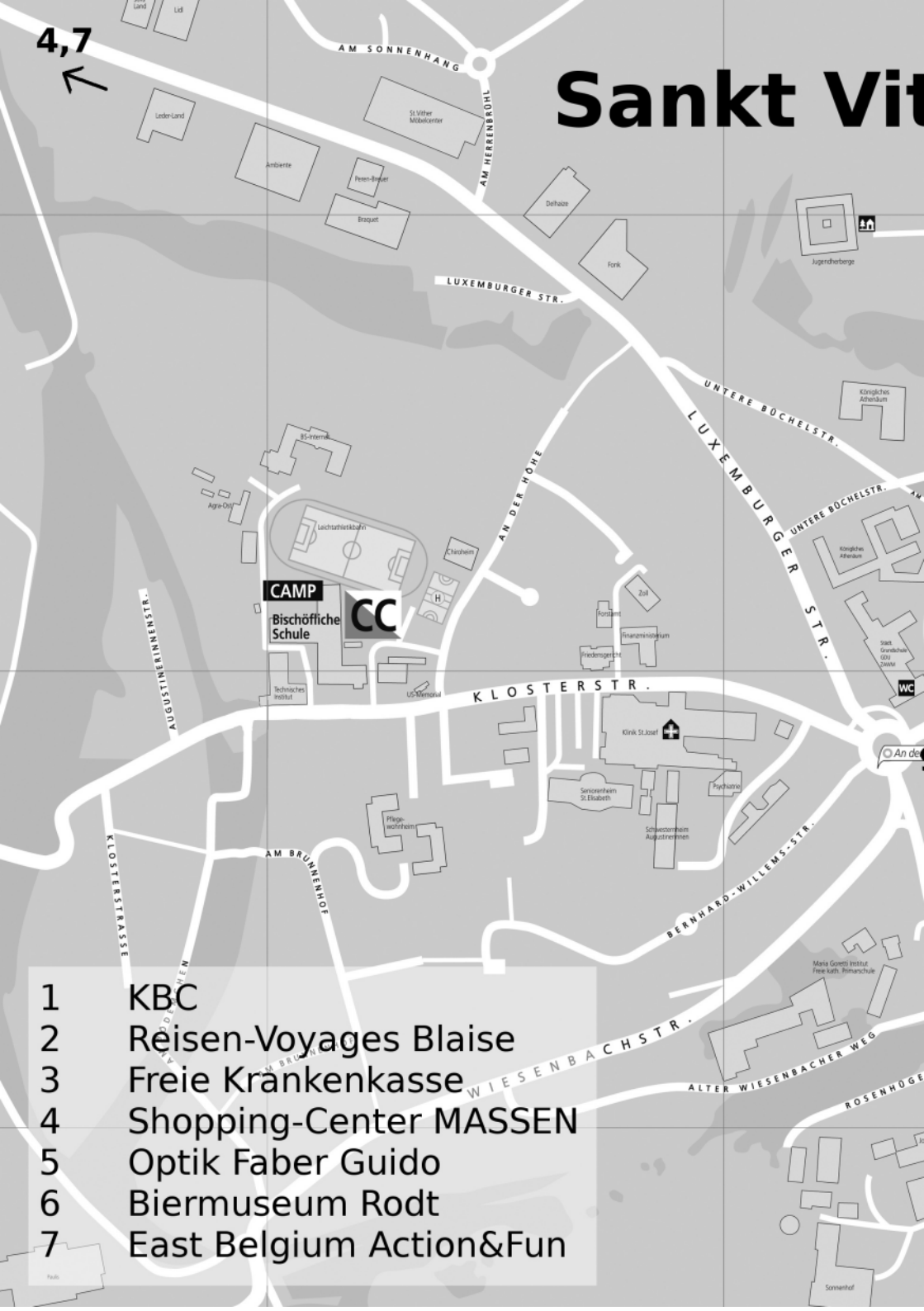
- 🚩 natural reserves are marked on the map with hatched lines; it is forbidden to enter these areas
- 🚩 all courses have to cross a small road
- 🚩 Wind breakages from February have not all been cleaned up; there are new roots on the terrain which are not all on the map
- 🚩 Please respect the one-way traffic guidance in the surrounding of the parking
- 🚩 there is water in the forest for the longest courses

Please see appendix for the course information and the layout of the finish area



4,7
↑

Sankt Vit



- 1 KBC
- 2 Reisen-Voyages Blaise
- 3 Freie Krankenkasse
- 4 Shopping-Center MASSEN
- 5 Optik Faber Guido
- 6 Biermuseum Rodt
- 7 East Belgium Action&Fun



th

2,6,13

1

12

16

5

15

11

8

14

SPRINT
Rathaus

- 8 Restaurant Marquet
- 9 Restaurant An den Linden
- 10 Gelateria Panella
- 11 HLM Informatics
- 12 Pizzeria Napoli
- 13 Restaurant St. Vither Hof
- 14 Fritüre Freddy
- 15 Treibstoffe Jacobs
- 16 Offsetdruckerei Pro D+P


Sunday – DAY 2 – Hasselbach (alt. 390m – 520m)

Course Planner: Eric Hansen

Control: Elke Theiss

IOF event controller: Eric Hully


Signposting from exit 15 of the motorway A27/E42 (St. Vith Süd) direction Luxembourg

CC  Parking: 11km

Parking  Finish:

Cars 200-400m , in case of rain 300-1200m




Caravans 300-600m

Finish  Start: 650m

Terrain description

We have the same finish area than on the first day and part of the running area overlaps; we have therefore the same type of terrain but steeper. The Hasselbach stream crosses the whole map from its source in the west up to the east where it flows into the Braunlauf. Along the way the relief gets more pronounced and the 2 deep side valleys require attention for the route choice.

Important information:

-  Natural reserves are marked on the map with hatched lines; it is forbidden to enter these areas
 -  at the eastern edge of the map there is a hiking/bicycle trail running through a 120m long tunnel; it is open to pedestrians and runners
 -  Please respect the one-way traffic guidance in the surrounding of the parking
- Please see appendix for the course information and the layout of the finish area

Monday – DAY 3 – Tinseubois (alt. 440m - 565m)


Course Planner: Michel Bastin

Control: Christian Bastin

Signposting from exit 14 of the motorway A27/E42 (St. Vith Nord) direction Vielsalm.

If you take exit 13, go through Recht in direction Vielsalm to Poteau (not signposted).

CC  Parking: 11km

Parking  Finish

Cars 200-1200m

Caravans 600-900m




Finish  Start: 2000m

Terrain description

This forest is quite different. It's a mixed forest with natural regeneration. The vegetation constantly changes and the high number of vegetation boundaries together with less pathways can be confusing.

The relief is not very distinct. The terrain falls slightly down from the highest point in the south to the north and there is only a flat, partly marshy valley in the middle. The runnability is varied.

Important information:

-  there is water in the forest for courses 1-6
-  the courses 1-11 as well as 13-14 feature a spectator control
-  A religious celebration is held in the chapel Tinseubois; this part of the map is not used for the courses.

Please see appendix for the course information and the layout of the finish area.



Informations générales

Centre des Courses (CC)

Le CC est à la Bischöfliche Schule St-Vith (école située à 1km du centre-ville).

- ☑ Klosterstraße 38, B-4780 St. Vith
- ☑ Un responsable du club peut être joint lors des 3 jours au numéro suivant: +32-0477.097.198

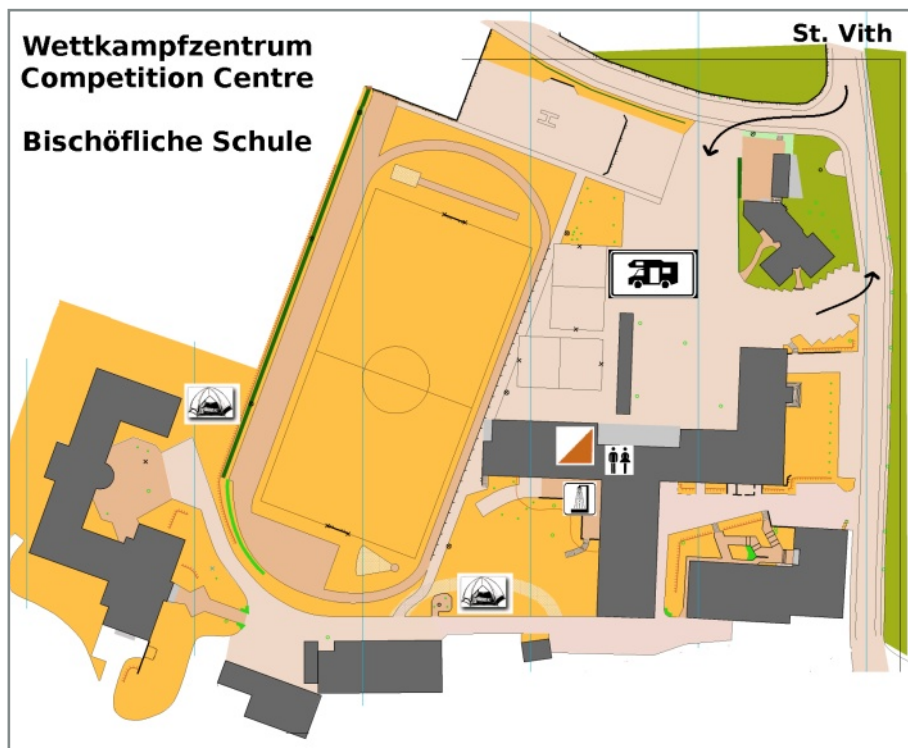
Les délégués des clubs se feront remettre les documents suivants au CC:

- ☑ informations de départ par club
- ☑ les derniers rappels de paiement
- ☑ le programme
- ☑ les back-up pour les EMIT
- ☑ les plaquettes Emit louées (contre 40€ caution/badge ou carte d'identité)
- ☑ l'information pour les campeurs

Une connection internet sans fil est disponible dans la zone d'accueil du CC.

Des douches restent à disposition des participants au CC pendant les 4 jours. L'accès se fait par la porte externe de la salle de sport à l'arrière du bâtiment.

La salle d'accueil est ouverte aux coureurs le samedi, dimanche et lundi. De l'électricité y est disponible pour réchauffer des plats et l'ARDOC y vend des boissons. Les heures d'ouverture seront affichées au secrétariat.



Informations diverses

Informations utiles sur St-Vith et alentours:

- ☑ Page internet de la ville de St-Vith sur <http://www.st.vith.be>
- ☑ TOURISTINFO ST.VITH
Hauptstraße 43 - 4780 ST.VITH
080/28 01 30
Vendredi de 9h - 12h30 et de 13h - 18h, samedi seulement jusque 15h30
- ☑ Urgences: L'hôpital St-Joseph est à 200 m du CC
- ☑ Pharmacies/Permanence jours fériés: Info au secrétariat ou sur <http://www.grenzecho.net/service/notdienste.asp#apotheke>
- ☑ Météo: Info au secrétariat ou sur <http://www.grenzecho.net/service/wetter.asp>
- ☑ Il y a des pompes à essence à proximité des différentes sorties d'autoroute

Assurance

L'assurance est à charge des participants. L'organisateur décline toute responsabilité en cas d'accident.

Site web

Les résultats et photos des 3 jours seront publiés sur <http://2010.3days.be>.

Ein starkes Team im Informatikbereich !



www.eulogic.com

Loten 1
4700 EUPEN
Tel : 087 56 13 20

- Verkauf von Hardware
PC , Notebook, Drucker, Scanner, ...
- Installation von Netzwerken
*Server , 19" Industriematerial,
Verkabelungen*
- Kundendienst
*Installation und Konfiguration,
Hardwarereparaturen, Sicherungssysteme,
Fernwartung, Datenrettung*
- Software -
Buchhaltungs- und Verwaltungssoftware
- Zeiterfassung
Arbeitszeit- und Betriebsdatenerfassung
- Internetdienste
*Direkte Zugriffe – Fernzugriffe,
Mail-Server, Webhosting,
Internet-Seitengestaltung*
- Verbrauchsmaterial
*Originale Tinte, Toner ...
für Geräte aller Marken*



www.hlm-informatics.be

Bahnhofstrasse 25
4780 SANKT VITH
Tel : 080 22 11 06



Informations sportives

Inscription sur place (Parcours SE/SD/LD)

3 circuits sont proposés chaque jour. L'inscription se fait sur la zone d'accueil de chacune des étapes. Le tarif est de 6€ pour les jeunes jusque H/D-18 et de 11€ pour les adultes.

	Inscription	Départ
samedi	13:00-14:30	13:30-15:00
dimanche	9:00-10:30	9:30-11:00
lundi	8:00-9:30	8:30-10:00

Système électronique de poinçonnage

C'est le système de poinçonnage électronique EMIT qui est utilisé pour chronométrer les courses. On recommande de fixer les back-up à l'aide de bande adhésive au badge.

A l'entrée de l'aire de départ les coureurs doivent tester leur badge sur une balise de contrôle EMIT. En cas de problème technique on remettra un badge de remplacement.

Organisation des arrivées

A l'arrivée le concurrent conserve sa carte de course. Nous invitons toutefois chacun à rester fair-play en ne montrant pas sa carte aux concurrents qui n'ont pas encore pris le départ.

Chaque personne ayant pris le départ doit passer à l'arrivée pour lire son badge, même en cas d'abandon.

Descriptions de postes

Les descriptions de postes figurent sur les cartes et seront aussi disponibles en libre service au départ.

Jury – plaintes ou réclamations

Les litiges relatifs à la compétition doivent être déposés par écrit au stand info sur les zones d'arrivée, avant la fermeture des arrivées de l'étape.

Les litiges relatifs aux résultats (temps, déclassement) doivent être déposés par écrit dans l'heure suivant l'affichage des résultats finaux.

Le jury est composé comme suit:

- ☑ Traceur de l'étape
- ☑ Christian Vuillet - F.F.C.O.
- ☑ Jacques Sylvestre - F.R.S.O.
- ☑ Alfred Simkens - V.V.O.

Zone d'arrivée

Les chiens doivent être tenu en laisse à tout moment.

Tri des déchets

Aidez-nous pour le tri des déchets.

Il y aura des sacs en plastique prévus pour les bouteilles en plastique SANS bouchon.

Les autres déchets iront dans les tonneaux bleus.

Merci pour votre collaboration.

Garderie d'enfants

Une garderie gratuite sera disponible sur la zone d'accueil pendant les 3 jours.



Français

Les parents peuvent déposer leurs enfants à partir d'une demi-heure avant le premier départ jusqu'à une demi-heure avant le dernier départ. Une inscription préalable est souhaitée.

De plus, les enfants de moins de 9 ans peuvent participer pendant 2 heures à une „course ficelle“ proposée au prix de 1 €.

Restauration

Des repas chauds (soupe, barbecue) sont proposés pendant les 3 jours sur la zone d'arrivée, ainsi que des sandwiches et gâteaux. La vente de repas et boissons se fait exclusivement à l'aide de bons qui sont en vente au prix de 0,5 €. Les bons restants peuvent être retournés le dernier jour.

Vêtement

Des tiques sont présentes sur les zones de course. On recommande de prendre les précautions habituelles.

Les cartes

Traceurs: Oleksandr Yefimenko et Pavlo Ivanov

Situation: printemps 2010

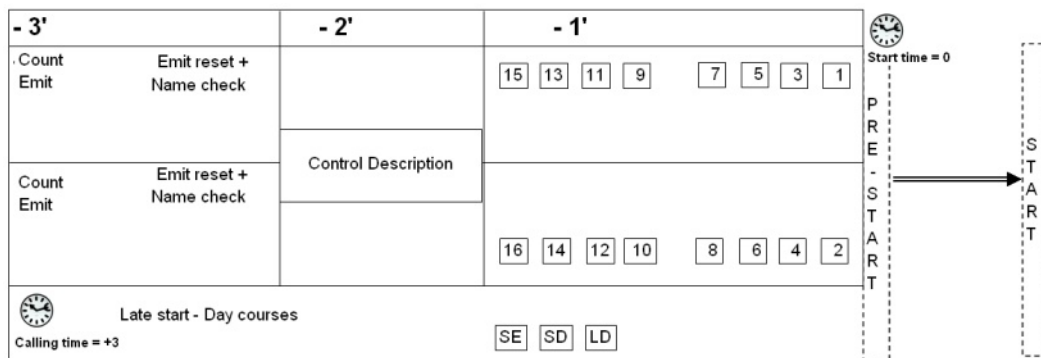
Équidistance: 5 m

Échelle 1:15 000 - Parcours 1 à 5 (HE, DE, H21, H35, H20 et H40)

Échelle 1:10 000 - les autres parcours

	Symboles non-standards
✕	(noir) souche
○	(noir) banc
○	(brun) charbonnière
✕	(brun) fourmilière
○	(vert) groupement d'arbres
●	(vert) arbre isolé
✕	(bleu) source

Organisation des départs



-3':
Contrôle du badge Emit, effacement du badge. **Le coureur est responsable de l'effacement correct de son badge.**

-2':
Descriptions de postes

-1':
Le coureur se place devant le box correspondant à son parcours. **C'est sa responsabilité de prendre la bonne carte.**



Listes de départ / résultats

Les informations relatives au départ ainsi que les résultats seront affichés sur les aires d'arrivée ainsi que plus tard au Centre des Courses.

Les Etapes

Vendredi 21.5

Entraînement

R.d.v. au parking du Biermuseum à Rodt (Rodt 89A, B-4780 St-Vith).

Balisage à partir de la sortie 14 de l'autoroute A27/E42 (St-Vith Nord).

Carte: Hinter den Sandgruben – Freddy Henkes - Mai 2010 - 1:10 000

Traceur: Maria Henkes-Johanns

La carte sera vendue au prix de 3€ sur place de 13:00-17:00 heures et ensuite au CC.

Il y a des balises numérotées dans la forêt et 3 propositions de parcours (3 – 5 – 7 km) avec description de postes sont disponibles. Les balises sont indiquées sur la carte mais le coureur doit dessiner soi-même le parcours désiré.

Les balises seront ramassées le 21.5. à partir de 21:00 heures.

Sprint

Départ à la maison communale de St-Vith (Hauptstraße 43 - 4780 SANKT VITH)

Carte: Sankt Vith – Situation 2010 – 1:4 000

Traceur: Michael Hennes

Parcours d'environ 3000m.

Le secrétariat du sprint ouvre à 18:00 heures. Le départ est possible entre 19:00 et 20:00.

L'inscription coute 3€ pour les jeunes (jusque H/D-18) et 4€ pour les adultes.

Les participants des 3 Jours doivent d'abord passer au CC pour retirer les badges EMIT loués.

Attention: Le centre-ville n'est pas fermé à la circulation – il faut respecter le code de la route.

Après le sprint une tombola sera organisée pour les participants. A gagner: des bons d'achat à utiliser dans les restaurants ou commerces locaux.

Samedi – 1ère étape - Grüfflinger Hart (alt. 420m -520m)

Traceur: Hubert Bastin

Contrôle: Olivier Chatelain

Balisage à partir de la sortie 15 de l'autoroute A27/E42 (St-Vith Süd) en direction du Luxembourg.

CC ➡ Parking: 11km

Parking ➡ Finish

Autos 200-400m , par mauvais temps 300-1200m

Mobilhome 300-600m

Finish ➡ Start 1000m

Description du terrain

Une forêt typique pour l'Eifel, composée de conifères et avec une bonne courabilité.

De la partie centrale plate le terrain descend vers le sud et monte jusqu'au point culminant au nord.

Il y a peu de chemins dans les pentes au sud, sinon il y a un réseau de chemins dense.



Informations importantes

- ❑ les zones naturelles protégées sont clairement indiquées en hachuré sur la carte; il est strictement interdit de les franchir
- ❑ tous les parcours traversent une route ouverte à la circulation locale
- ❑ certaines des zones touchées par la tempête en début d'année n'ont pas été nettoyées; il y a dès lors des souches additionnelles non indiquées sur la carte
- ❑ attention à la circulation locale modifiée et à sens unique aux alentours du parking
- ❑ il y a un poste de ravitaillement en forêt pour les plus longs parcours

Voir aussi en annexe l'information sur les parcours et un plan de l'aire d'arrivée.

Dimanche – 2ème étape - Hasselbach (alt. 390m - 520m)

Traceur: Eric Hansen

Contrôle: Elke Theiss

Contrôleur IOF pour le WRE: Eric Hully

Balisage à partir de la sortie 15 de l'autoroute A27/E42 (St-Vith Süd) en direction du Luxembourg.

CC ➤ Parking: 11km

Parking ➤ Finish

Autos 200-400m , par mauvais temps 300-1200m

Mobilhome 300-600m

Finish ➤ Start 650m

Description du terrain

L'aire d'arrivée est la même que pour la première étape et une partie du terrain chevauche les deux étapes; le type de terrain est donc semblable, mais plus raide.

Le ruisseau Hasselbach parcourt la carte de sa source à l'Ouest jusqu'à sa jonction avec la Braunlauf à l'Est.

Le relief devient plus prononcé et 2 vallées latérales profondes demandent d'étudier attentivement les choix de cheminement.

Informations importantes

- ❑ les zones naturelles protégées sont clairement indiquées en hachuré sur la carte; il est strictement interdit de les franchir
- ❑ un chemin pour vélo-tourisme parcourt un tunnel de 120 m au bord Est de la carte; ce chemin peut être utilisé par des piétons et coureurs
- ❑ attention à la circulation locale modifiée à sens unique aux alentours du parking

voir aussi en annexe l'information sur les parcours et un plan de l'aire d'arrivée.

Lundi – 3ème étape - Tinseubois (alt. 440m - 565m)

Traceur: Michel Bastin

Contrôle: Christian Bastin

Balisage à partir de la sortie 14 de l'autoroute A27/E42 (St-Vith Nord) en direction de Vielsalm.

Si vous prenez la sortie 13, passez par Recht en direction de Vielsalm jusque Poteau (non indiqué).



CC ➤ Parking: 11km
Parking ➤ Finish
Autos 200-1200m
Mobilhome 600-900m
Finish ➤ Start 2000m

Description du terrain

Ce terrain est assez différent des 2 premiers jours. Il s'agit d'une forêt mixte avec des zones de renouvellement naturel.

La végétation varie constamment et les nombreuses limites de végétation peuvent prêter à confusion.

Le relief est peu prononcé. Le terrain descend légèrement du point culminant au sud jusqu'au nord et il n'y a qu'une vallée plate et en partie marécageuse au milieu. La courabilité est variable.

Informations importantes

- ☑ un poste de ravitaillement est prévu pour les parcours 1-6
- ☑ les parcours 1-11 ainsi que 13-14 ont un poste spectateur
- ☑ une célébration religieuse aura lieu à la chapelle Tinseubois. Les parcours ne passent pas par cette partie de la carte.

Voir aussi en annexe l'information sur les parcours et un plan de l'aire d'arrivée.



BIERMUSEUM.be
SKIHÜTTE RODT-TOMBERG



Algemene Informatie

Competitiecentrum (CC)

Bischöfliche Schule St. Vith (school 1 km van stadscentrum).

- ☑ Klosterstraße 38, B-4780 St. Vith
- ☑ De organisator kan gedurende de 3 dagen op het volgende nummer bereikt worden: +32-0477.097.198

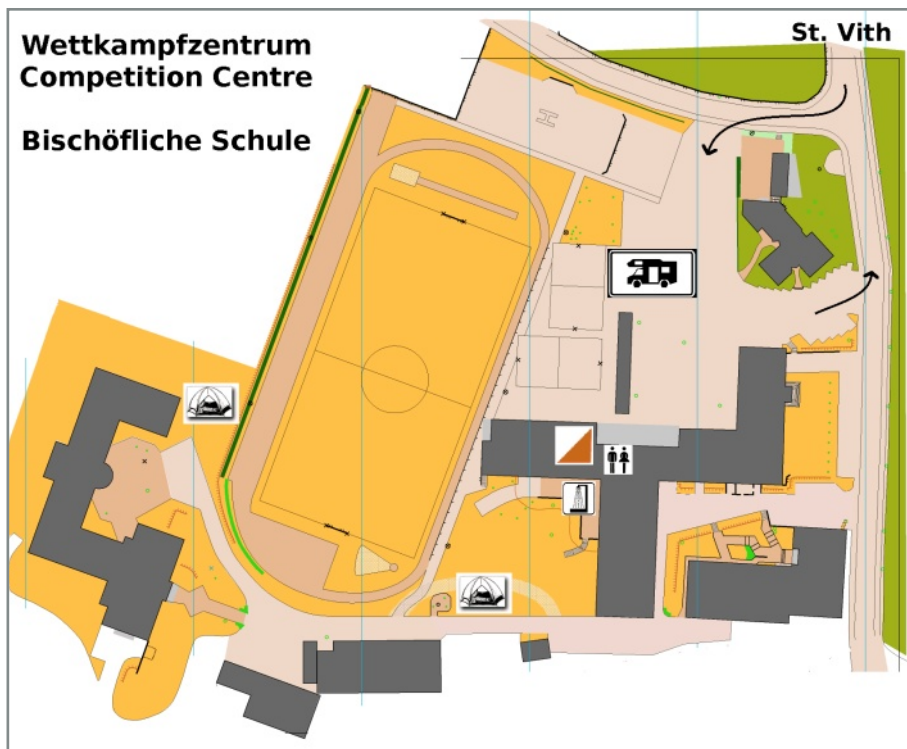
De verantwoordelijke persoon van iedere club ontvangt in de CC :

- ☑ de startinformatie voor de club
- ☑ resterende betaling
- ☑ het wedstrijdprogramma
- ☑ de back-up's voor de EMIT-badges
- ☑ geleende EMIT-badges tegen waarborg (40€/badge of ID)
- ☑ informatie voor de camping

In het competitie centrum wordt draadloos internet aangeboden.

Douches staan gedurende het evenement ter beschikking in het Competitiecentrum. De ingang is aan de achterzijde van de school.

Er is een verblijfsplaats geopend op zaterdag, zondag en maandag. Het is mogelijk om er te eten (self-catering, elektriciteit) en er worden drankjes verkocht door de organisator. De openingstijden zijn in het secretariaat gepubliceerd.



Algemeen

Informatie over St.Vith en omgeving

- ☑ infopagina van de stad St. Vith: <http://www.st.vith.be>
- ☑ TOURISTINFO ST.VITH
Hauptstraße 43 - 4780 ST.VITH
080/28 01 30
vrijdag van 09.00 uur - 12.30 uur en van 13.00 uur - 18.00 uur, zaterdag tot 15.30
- ☑ Spoedopname is mogelijk in het St-Joseph ziekenhuis dat zich op 200m van de CC bevindt
- ☑ apotheek / feestdagdienst: Info in het secretariaat of op <http://www.grenzecho.net/service/notdienste.asp#apotheke>
- ☑ weer: Info in het secretariaat of op <http://www.grenzecho.net/service/wetter.asp>
- ☑ Brandstof: er zijn benzine-stations nabij de verschillende op- en afritten van de autosnelweg

Verzekering

Deelnemers moeten zelf voor een verzekering zorgen. De organisator is niet verantwoordelijk voor gebeurlijke ongevallen!

Internet

Resultaten en fotos zullen op <http://2010.3days.be> gepubliceerd worden.




**SCHIEFER
ATELIER**
— PATRICK STUMP —

SCHIEFER NEU ERLEBEN...
(Flach-) Dachdeckerarbeiten • Ornamente • Isolierungen

Manderfelder Straße 4A • B-4782 Schönberg
Tel. +32 (0)476 41 18 88 • Fax +32 (0)80 22 14 56
info@schiefer-atelier.be • www.schiefer-atelier.be

BESUCHEN SIE DAS SCHIEFER ATELIER AUF FACEBOOK

Wedstrijdinformatie

Inschrijving ter plaatse

Elke dag worden er 3 omlopen georganiseerd. De inschrijving is ter plaatse van de finishzone van elke etappe. De prijs is 6€ voor de jeugd tot en met H/D-18 en 11€ voor de volwassenen.

	Inschrijving	Start
zaterdag	13:00-14:30	13:30-15:00
zondag	9:00 – 10:30	9:30 – 11:00
maandag	8:00 – 9:30	8:30 – 10:00

Elektronisch controlesysteem

Het EMIT systeem wordt gebruikt voor de tijdcontrole van alle omlopen.

Gelieve uw back-up op de Emitbadge met band vast te maken.

Bij de ingang van het startgebied legt iedereen zijn Emitbadge op een controle blok. Als er een probleem is kan de badge vervangen worden.

Aankomst

Alle lopers die gestart zijn moeten ook bij de aankomst de badge laten uitlezen.

De deelnemers kunnen de wedstrijdkaart behouden. Wij vragen iedereen fair-play te blijven en deze kaart niet te tonen aan de concurrenten die nog niet gestart zijn.

Postenbeschrijvingen

De postenbeschrijvingen bevinden zich op de kaart en zullen ook vrij beschikbaar zijn aan de start.

Jury

Betwistingen betreffende de competitie dienen schriftelijk gemeld te worden aan de infostand bij de aankomstzone voor het afsluiten van de aankomsten van de dagetappe.

Betwistingen betreffende de resultaten (tijd, declassering, ...) moeten schriftelijk binnen het uur, volgend op de bekendmaking van de uiteindelijke resultaten, gemeld worden.

De juryleden zijn:

- de baanlegger van de etappe
- Christian Vuillet - F.F.C.O.
- Jacques Sylvestre - F.R.S.O.
- Alfred Simkens - V.V.O.

Aankomstzone

Honden moeten in de aankomstzone ten alle tijde aan de riem blijven.

Afvalinzameling

Gelieve ons te steunen met de afvalscheiding.

Gooi de kunststof flessen a.u.b. zonder dop in de ter beschikking gestelde plastic zakken.

Al het andere afval kan in de blauwe tonnen gedeponeerd worden.

Alvast bedankt voor uw medewerking.



Kinderopvang

Bij de aankomstzone van iedere etappe is gratis kinderopvang voorzien. Je kan je kinderen zowel een half uur voor de eerste start als voor de laatste start brengen. Vooraf inschrijven is aanbevolen.

Nederlands

De kinderen jonger dan 9 jaar kunnen ook gedurende 2 uren voor 1 € aan een „lintjesloop“ deelnemen.

Voedsel

Je kunt gedurende de 3 dagen op de aankomstzone warm eten (soep, grill). Er worden ook broodjes en cakes aangeboden. De verkoop is alleen met bonnetjes die voor 0,5 € verkocht worden. De laatste dag kunt u overgebleven bonnetjes teruggeven.

Kleding

Er zijn teken aanwezig in de buurt van de omloop. Lange kledij en de gebruikelijke voorzichtigheid zijn aanbevolen.

De kaarten

Tekening: Oleksandr Yefimenko en Pavlo Ivanov

Toestand: lente 2010

Hoogteverschil: 5 meter

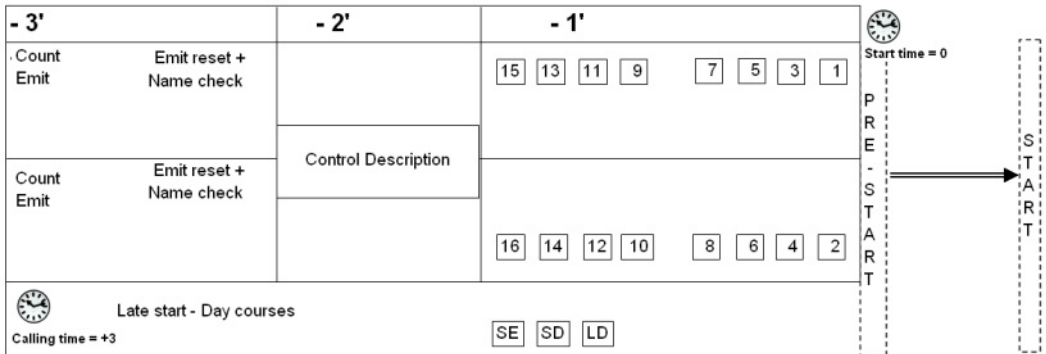
Schaal 1:15 000 omlopen 1 tot 5 (HE, DE, H21, H35/20 en H40)

Schaal 1:10 000 alle anderen omlopen

	Speciale symbolen
✕	(zwart) boomwortel
○	(zwart) zitbank
○	(bruin) meilerplateau
✕	(bruin) mierenhoop
○	(groen) bomengroup
●	(groen) alleenstaande boom
✕	(blauw) bron

Organisatie van de start

-3':



Controle van de Emit-badge, deleten van de badge. **De looper is zelf voor het correcte deleten van zijn Emit-badge verantwoordelijk.**

-2':

Postenbeschrijving

-1':

De looper begeeft zich voor de box met de karten van zijn omloop. **Hij is zelf verantwoordelijk de juiste kaart te nemen.**

Startlijst en resultaten

De startlijsten en resultaten worden in de loop van de dag in de aankomstzone opgehangen en daarna in het competitie centrum.



Wedstrijdinformatie

Vrijdag 21. 5

Training

Ontmoetingsplaats: informatiestand op de parking van het biermuseum in Rodt (Rodb 89A, B-4780 St.Vith).

Het trainingsgebied ligt op en afstand van 5 km van het competitie-centrum en is vanuit de afrit nummer 14 "St. Vith Nord" op de snelweg aangeduid.

Kaart: Hinter den Sandgruben – Freddy Henkes - Mai 2010 - 1:10 000

Baanlegger: Maria Henkes-Johanns

De trainingskaart (3€) is verkrijgbaar van 13:00 tot 17:00 aan het biermuseum en dan in het competitie-centrum.

Er zijn controle posten geplaatst op het terrein en er zijn 3 omlopen geproposeerd (3 – 5 – 7 km), die de loper zelf op de kaart met posten-netwerk moet intekenen

De controle posten worden op 21.5. vanaf 21:00 uur ingezameld.

Sprint

Start is aan het stadhuis in St. Vith (Hauptstraße 43 - 4780 SANKT VITH)

Kaart: Sankt Vith – Toestand 2010 – Schaal 1:4 000

Baanlegger: Michael Hennes

Er wordt een omloop van ongeveer 3km geproposeerd.

Het secretariaat voor de sprint zal om 18 uur openen. Start is van 19:00 tot en met 20:00.

De inschrijvingen bedragen 3€ voor de jeugd tot en met H/D-18 en 4€ voor de volwassenen.

Deelnemers van de drie dagen moeten de geleende EMIT-badgen eerst in het competitie-centrum afhalen.

Opgelet: Het centrum van St-Vith is niet gesloten voor het verkeer, daarom moeten de verkeersregels nageleefd worden!

Na de sprint is een tombola waar de aanwezige lopers coupons voor restaurants kunnen winnen.

Zaterdag - 1ste Etappe - Grüfflinger Hart (hoogte 420m - 520m)

Baanlegger: Hubert Bastin

Controle: Olivier Chatelain

Wegaanduiding vanaf de afrit nummer 15 "St. Vith Süd" op de snelweg A27/E42, richting Luxemburg.

CC  Parking: 11km

Parking  Finish:

Autos 200-400m , met slecht weer 300-1200m

Mobilhome 300-600m

Finish  Start 1000m



Terreinbeschrijving

Een typisch terrein voor de Eifel met naaldbomen die goed tot heel goed beloopbaar is. Van het platte middendeel daalt het terrein naar het zuiden af en stijgt naar het noorden op de hoogste punt.

In de hellingen in het zuiden zijn er weinig wegen, anders is een dicht netwerk van wegen.

Belangrijke Informatie

- ☑ natuurreservaten zijn op de kaart gearceerd ingetekend en het is verboden door te lopen
- ☑ Een kleine straat loopt door het loopgebied
- ☑ door omgevallen bomen zijn niet alle wortelen op de kaart
- ☑ attentie: veranderde wegbebakening in de omgeving van de parking
- ☑ er is een gedrankpost in het bos voor de lange omlopen

Zie Appendix voor route informatie en schets van het finishgebied.

Zondag – 2de Etappe Hasselbach (hoogte 390m - 520m)

Baanlegger: Eric Hansen

Controle: Elke Theiss

IOF event controller: Eric Hully

Wegaanduiding vanaf de afrit nummer 15 "St. Vith Süd" op de snelweg A27/E42 richting Luxemburg.

CC ➤ Parking: 11km

Parking ➤ Finish:

Autos 200-400m, met slecht weer 300-1200m

Mobilhome 300-600m

Finish ➤ Start 650m

Terreinbeschrijving

Het is het zelfde finishgebied en het terrein overlapt iets met de eerste dag; de terreintype is dus hetzelfde, maar steiler. De Hasselbach stroomt van de bron in het westen door de hele kaart, tot hien in het oosten in de Braunlauf vloeit.

Belangrijke Informatie

- ☑ natuurreservaten zijn op de kaart gearceerd ingetekend en het is verboden door te lopen
- ☑ aan de oostzijde van de kaart is een fietsweg die door een 120m tunnel verloopt; deze kan ook van voetgangers en lopers gebruikt worden
- ☑ attentie: veranderde wegbebakening in de omgeving van de parking

Zie Appendix voor route informatie en schets van het finishgebied.



Maandag – 3de etappe Tinseubois (hoogte 440m – 565m)

Baanlegger: Michel Bastin

Controle: Christian Bastin

Wegaanduiding vanaf de afrit nummer 14 "St. Vith Nord" op de snelweg A27/E42 richting Vielsalm.

Het is ook mogelijk van de afrit 13 via Recht richting Vielsalm tot Poteau te rijden (niet aangeduid).

CC  Parking: 11km

Parking  Finish:

autos 200-1200m

Mobilhome 600-900m

Finish  Start 2000m

Terreinbeschrijving

Dit terrein is heel verschillend. Het is een gemengd bos met natuurlijke verjonging. De vegetatie verandert permanent en de vele vegetatie-grenzen samen met het minder dicht netwerk van wegen brengen verwarring.

Het reliëf is niet zo duidelijk en het terrein valt een beetje van het hoogste punt in het zuiden naar het noorden toe. In het midden is een vlak en gedeeltelijk moerassig vallei. De beloopbaarheid varieert.

Belangrijke Informatie

- een drinkplaats is voorzien voor de omlopen 1-6
- de omlopen 1-11 en 13-14 hebben een zichtposten
- Een religieus feest vindt plaats bij de kapel van Tinseubois, er zijn geen omlopen in dit deel van de kaart.

Zie Appendix voor route informatie en schets van het finishgebied.



**PIZZERIA
NAPOLI
RESTAURANT**

Hauptstraße 96
4780 St.VITH
Tel. 080 226 715





Freie
Krankenkasse

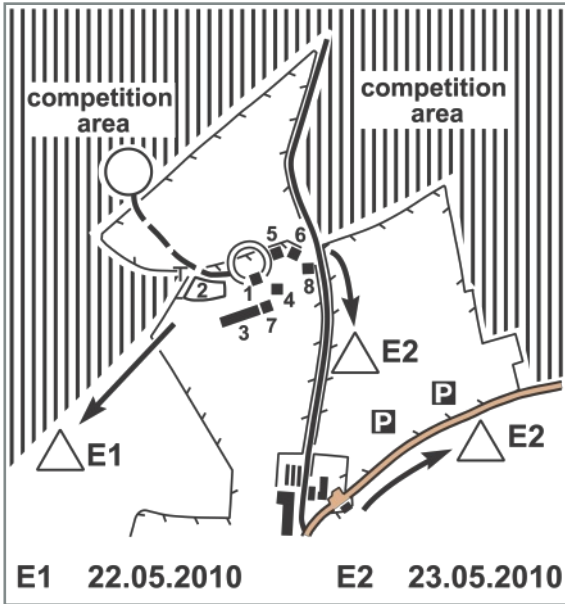
Wenn's **drauf**
ankommt!



*Hobe Erstattungen in der
Gesundheitspflege, in der Vorsorge,
Krankenhausversicherung u.v.m.*

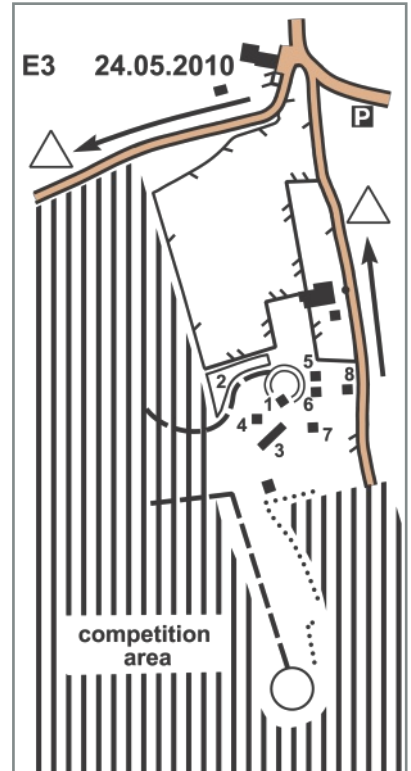
Plan Zielgelände - Finish Area Map

Day 1 & 2



- 1 Info
- 2 Club tents
- 3 Refreshments and snacks
- 4 Results
- 5 First aid
- 6 Stand C.O. Sports
- 7 Childcare and string course
- 8 WC

Day 3



Bahnen & Posten - Courses & Controls

Day 1				
Course	Categories	Length	Climb	Controls
1	H21E	6.210	155	22
2	D21E	4.420	100	16
3	H21A	9.490	195	24
4	H-20/H35	8.550	190	24
5	H40	7.760	170	21
6	H-18/H45	7.060	150	19
7	D-20/D21A/D35	6.550	140	21
8	H50/H-16/H21B D40	6.060	120	18
9	H55 D-18/D45	5.340	110	20
10	H60 D50/D55/D21B	4.590	80	13
11	H65 D60	3.870	75	15
12	H70/H75+ D65/D70/D75+	3.630	55	14
13	H-14 D-16	4.680	70	15
14	D-14 HN/DN	3.940	80	14
15	H-12 D-12	3.000	50	10
16	H-10 D-10	1.970	30	6
	SE Short & Easy	3.940	80	14
	SD Short & Difficult	3.870	75	15
	LD Long & Difficult	6.550	140	21

Day 2				
Course	Categories	Length	Climb	Controls
1	H21E	14.900	575	23
2	D21E	8.900	405	16
3	H21A	8.200	315	17
4	H-20/H35	7.500	310	13
5	H40	6.800	345	15
6	H-18/H45	6.500	280	12
7	D-20/D21A/D35	5.600	255	11
8	H50/H-16/H21B D40	5.100	255	12
9	H55 D-18/D45	4.500	240	10
10	H60 D50/D55/D21B	4.100	190	7
11	H65 D60	3.700	155	10
12	H70/H75+ D65/D70/D75+	3.500	170	11
13	H-14 D-16	4.200	200	10
14	D-14 HN/DN	3.500	135	11
15	H-12 D-12	2.400	85	9
16	H-10 D-10	2.000	65	7
	SE Short & Easy	2.900	140	11
	SD Short & Difficult	4.000	200	13
	LD Long & Difficult	7.600	365	15

Day 3				
Course	Categories	Length	Climb	Controls
1	H21E	12.300	240	31
2	D21E	9.100	180	22
3	H21A	10.300	200	22
4	H-20/H35	9.800	185	23
5	H40	9.200	160	22
6	H-18/H45	8.500	135	18
7	D-20/D21A/D35	6.700	115	14
8	H50/H-16/H21B D40	6.300	105	14
9	H55 D-18/D45	5.900	110	12
10	H60 D50/D55/D21B	4.800	85	14
11	H65 D60	4.300	85	12
12	H70/H75+ D65/D70/D75+	3.400	70	13
13	H-14 D-16	5.200	85	15
14	D-14 HN/DN	3.700	80	11
15	H-12 D-12	3.000	75	9
16	H-10 D-10	1.900	40	6
	SE Short & Easy	3.700	80	11
	SD Short & Difficult	4.300	85	12
	LD Long & Difficult	6.700	115	14



CO-SPORTS

info@co-sports.be

Balises & pinces

Balise SILVA	30 x 30 cm - normes I.O.F.....	5,00 €
Balise SILVA	6 x 6 cm - pour voitures.....	3,50 €
Balise O-Produce	15 x 15 cm	4,00 €
Pinces SILVA	sans corde 10 pièces.....	46,00 €
Pinces O-Produce	sans corde 10 pièces (série A, série B, série C).....	31,00 €
Cordes	10 cordes.....	03,50 €

Boussoles

SILVA Field 7	boussole plate pour débutants.....	15,00 €
SILVA Ranger 3	boussole plate de base.....	19,00 €
SILVA 2NL	boussole plate classique.....	24,00 €
SILVA 1S- 360°	boussole plate avec grosse loupe.....	45,00 €
SILVA 1 S JET	boussole plate – compétition avec grosse loupe.....	70,00 €
SILVA 5 JET	boussole plate – compétition sans loupe.....	70,00 €
SILVA 6 Nor	boussole pouce classique.....	45,00 €
SILVA 6 Nor Spectra	boussole pouce classique couleurs.....	50,00 €
SILVA 6 Jet Spectra	boussole pouce – compétition - gauche.....	75,00 €
SILVA 6 Jet Höger Spectra	boussole pouce – compétition - droite.....	75,00 €
SILVA 19L	boussole pour plaque vélo.....	15,00 €
SILVA 54	boussole de tracage	75,00 €
MOSCOW	boussole pouce Model 2 Fast gauche (2 L).....	39,00 €
MOSCOW	boussole pouce Model 2 Fast droite (2 R).....	39,00 €
MOSCOW	boussole plate Model 3 Stable (3 C).....	39,00 €
MOSCOW	boussole plate Modèle 2 Fast (2 C).....	39,00 €
MOSCOW	boussole pouce gauche de compétition Stable (3 L)	39,00 €
MOSCOW	Boussole pouce base gauche Modèle 11 L.....	31,00 €
MOSCOW	Boussole pouce base droite Modèle 11 R.....	31,00 €
Boîte de boussoles Silva	28 boussoles 7NL.....	450,00 €
Boîte de boussoles Silva	28 boussoles 3NL.....	575,00 €
Loupe SILVA Spectra	loupe pour boussole pouce (gauche ou droite).....	40,00 €

Guêtres

Guêtres TRIMTEX noir ou bleu (tailles XS à XL).....	25,00 €
Guêtres VAPRO noir (tailles S à XL).....	25,00 €

Tenues

Blouse.....	30,00 €
Blouse Trimtex.....	40,00 €
Pantalon.....	25,00 €
Pantalon Trimtex.....	35,00 €

Vos commandes via info@co-sports.be Mise à disposition aux co

CO-SPORTS asbl E-mail : info@co-sports.be

Courrier : Vieux Tienne 8 - 5100 Wépion (Belgique) Les tarifs au 01 04 2010 sont garantis jusque nouveau tarif ou épuisement du stock. Les frais d'envoi éventuels sont ajoutés au prix de la livraison en fonction du poids du colis.

T.V.A. : B0454.303.656

R.P.M. Namur

FORTIS 001-2724335-69

Tape

Leucotape 3,75 cm x 10 m..... 6,00 €

Chaussures

JALAS	JUKOLA	modèle large sans pointes.....	50,00 €
JALAS	BLACK	avec pointes.....	50,00 €
VJ	LOP	sans pointes.....	25,00 €
VJ	INTEGRATOR XM	sans pointes.....	90,00 €
VJ	FALCON STUD – INTEGRATOR STUD	avec pointes.....	90,00 €
VJ	TWISTER STUD	avec pointes.....	95,00 €
VJ	SUPRA STUD	avec pointes.....	99,00 €
VJ	SARVA GRIP	avec pointes chaussures de raid.....	90,00 €
VJ	INTEGRATOR HIGH	avec pointes chaussures à haute tige.....	105,00 €

Divers

Porte description – modèle moyen rigide.....	4,00 €
Porte description – grand modèle (rigide ou souple).....	6,00 €
Porte description – grand modèle souple velcro.....	6,00 €
Porte description – grand modèle souple attache velcro diagonale.....	6,00 €
Clip simple (pour carton de contrôle).....	2,50 €
Liquide anti-buée pour lunettes.....	5,00 €
Visière Protection contre la pluie, modèle ajustable.....	10,00 €
Lunettes d'orientation demi-lune (avec liquide anti-buée).....	16,00 €
Lunettes d'orientation avec monture et boîtier rigide.....	16,00 €
Lunettes d'orientation avec support.....	16,00 €
Lunettes d'orientation modèle sport.....	22,00 €
Attache en néoprène pour lunettes.....	3,00 €
Réglette pour boussole.....	1,00 €
Bandeau SILVA large.....	4,00 €
Bandeau VAPRO étroit.....	2,50 €
Casquette SILVA.....	5,00 €
Chaussettes TRIMTEX (taille 36-40 ou 41-45).....	15,00 €
Attache plaquette Emit.....	1,50 €
Sécurité pour Emit ou pour SportIdent.....	1,50 €
Sweat-shirt FRSO.....	10,00 €
T-Shirt SILVA.....	10,00 €

Lampes

Lampes frontales Silva modèles 480 & 478 (lampe + batterie + sac + chargeur).....	280,00 €
Ampoule 6 watt, 10 watt, 20 watt.....	7,00 €



<http://blaise.be/>

Rodter Str. 113 - 4780 Sankt Vith - Belgien

Tel.: 0032 (0)80 / 228 016 - Fax: 0032 (0)80 / 226 766

E-Mail: info@blaise.be

Registrations

Per Country

Country	Participants
Belgium	420
Germany	135
France	131
Switzerland	47
Great Britain	46
Netherlands	43
Sweden	31
Denmark	24
Finland	12
Individual	9
Latvia	5
Czech Republic	3
Norway	3
Estonia	2
Ireland	2
Belorussia	1
Hungary	1
Italy	1
Poland	1
Romania	1
Slovakia	1
Total	919

Per Course and Category

Course	Participants	Categories (Participants)
1	39	H21E (39)
2	11	D21E (11)
3	47	H21A (47)
4	38	H-20 (10) H35 (28)
5	39	H40 (39)
6	87	H-18 (24) H45 (63)
7	48	D-20 (1) D21A (30) D35 (17)
8	147	D40 (29) H-16 (34) H21B (20) H50 (64)
9	113	D-18 (15) D45 (34) H55 (64)
10	131	D21B (18) D50 (28) D55 (34) H60 (51)
11	56	D60 (18) H65 (38)
12	56	D65 (14) D70 (6) D75+ (2) H70 (25) H75+ (9)
13	29	D-16 (15) H-14 (14)
14	11	D-14 (9) DN (2)
15	30	D-12 (14) H-12 (16)
16	37	D-10 (14) H-10 (23)

... as per May, 3rd 2010

To put in your agenda:
11, 12 & 13 - 06 - 2011



Situation Map

